

# 清原满族自治县财政局 清原满族自治县农业农村局

文件

清财发〔2019〕33号

## 关于印发清原县 2019 年稻谷生产者 补贴政策实施方案的通知

各乡镇人民政府：

根据《关于印发抚顺市稻谷生产者补贴政策实施方案的通知》（抚财流〔2018〕327号）、《关于抓紧做好2019年玉米和大豆、稻谷种植者补贴政策落实工作的通知》（抚财经〔2019〕124号）文件精神，结合我县实际，现将《清原县2019年稻谷生产者补贴政策实施方案》印发你们，请认真贯彻落实。

附件：清原县2019年稻谷生产者补贴政策实施方案

清原满族自治县财政局



清原满族自治县农业农村局



2019年6月24日

清原满族自治县财政局

2019年6月24日 印发

# 清原县稻谷生产者补贴政策实施方案

为深入推进深化稻谷收储制度和价格形成机制改革，保障农民种粮收益基本稳定，确保补贴政策有序落实，按照国家、省、市在稻谷主产区实施稻谷补贴政策的实施意见，结合我县实际，制定本方案。

## 一、总体要求

### （一）总体思路。

在往年实施玉米、大豆生产者补贴政策基础上，更好地发挥政府责任主体作用，通过实施稻谷生产者补贴政策，增强稻谷最低收购价政策的灵活性和弹性，有效发挥市场机制作用，切实保护农民种粮积极性，保障国家粮食安全，促进乡村振兴。

### （二）基本原则。

1. 突出稻谷、保障重点。此项补贴同特定作物稻谷挂钩，与其他涉农补贴相区分，提高补贴资金的精确性和指向性，切实稳定稻谷生产能力，确保口粮绝对安全。

2. 积极引导、调整结构。综合考虑种植面积和产能因素分配资金，补贴资金向优势产区倾斜，引导种植结构调整，促进增加绿色优质稻谷供给，推动农业供给侧结构性改革。

3. 明确责任、分级负责。县相关部门负责细化完善补贴方案，

落实补贴政策，及时兑付补贴资金。乡、镇相关部门负责组织各村村民进行申报，确保数据真实可靠。

4. 公开透明、加强监督。补贴资金拨付要做到标准明确、流程规范、过程透明。充分利用玉米和大豆生产者补贴工作基础，切实加强组织实施，自觉接受社会监督，确保财政补贴资金安全高效稳妥有序发放。

## 二、政策内容

### （一）核定补贴资金规模。

县对各乡镇补贴资金额度核定，是根据当年市对县稻谷生产者补贴资金总量，以保障农民种粮基本收益为基本原则，按照县农业农村局提供的各乡镇稻谷实际播种面积进行测算确定。

### （二）明确补贴范围、对象及标准。

1. 补贴范围。全县所有种植稻谷的乡镇。

2. 补贴对象。合法耕地（即通过合法程序获得合法经营权）上的稻谷实际生产者（包括本地农民、家庭农场、农民合作社、合法的外来租种者等）。对于土地流转的，补贴资金应发放给实际生产者，如由土地承包者领取补贴的，有关地方政府要引导承包者相应减少土地流转费用，真正让稻谷生产者受益。

3. 补贴依据。生产者在合法耕地上实际播种的稻谷种植面积，不包括在国家及省市县已明确退耕土地、未经批准开垦土地或禁止开垦土地上的种植面积；不包括已被政府征用并获得补偿、暂时未能开发使用的耕地上的种植面积。

4. 补贴标准。县财政局按照市财政下达的资金总量，依据县

农业农村局提供的补贴面积确定全县的补贴标准。

### （三）核实补贴面积。

当年稻谷播种结束后，县农业农村局会同相关部门研究制定具体工作方案，切实组织好稻谷生产者分户补贴面积的统计核实确认工作。

1. 自主申报登记。生产者当年稻谷播种结束后，按照属地管理原则自主向耕地所属村委会申报当年实际种植面积，填写《2019年稻谷生产者补贴面积申报及核实确认表》（附件1），包括稻谷生产者姓名、补贴面积、耕地属性、身份证号码、联系电话等，同时登记领取惠农“一卡通”账号。

2. 统计汇总核查。自主申报结束后，由乡镇政府安排组织各村对全村稻谷生产者补贴基本信息情况，包括姓名、补贴面积、耕地属性、身份证号码、“一卡通”账号等进行核查确认，由村小组长、村委会负责人、乡镇部门负责人签字，加盖村委会公章，一式两份，一份留存归档，一份报乡镇政府。

3. 实行村级公示。乡镇政府组织对核查确认的生产者补贴基本信息情况进行审核并汇总，填写《2019年稻谷生产者补贴面积公示表》（附件2），乡镇政府经手人和负责人签字、加盖公章，村委会负责人签字、加盖村委会公章后，以村为单位公示7天。公示期间，对群众有异议的基本信息要立即核实，如与事实不符应更正，确保基本信息完整准确。

4. 汇总备份上报。乡镇政府对各村委会经公示无误的补贴基本信息情况进行汇总，填写《2019年稻谷生产者补贴面积乡镇汇总表》（附件3），由乡镇主要负责人签字并加盖乡镇公章，一

式两份每年7月5日前报县农业农村局。同时将相关基本信息情况表（纸质版和电子版）及证实公示情况的影像、图片等资料备份归档，以备核查。

5. 汇总抽查确认。县农业农村局汇总核验全县补贴基本信息，并对上报补贴基本信息情况进行抽查、核验并确认。补贴面积确认工作应于每年7月15日前完成，并以正式公函形式将补贴基本信息情况表报县级财政部门。

6. 动态信息管理。各乡镇政府要切实加强信息档案管理，建立完善补贴信息动态管理制度，及时掌握土地流转情况，对补贴基本信息实施动态更新，确保相关补贴信息真实完整。

#### （四）补贴资金管理 with 发放。

1. 及时划拨资金。县财政局应于收到市下达补贴资金并收到县农业农村局报送补贴基本信息后（以后到者为限）20个工作日内将补贴资金发放到户。

2. 规范资金发放。稻谷生产者补贴资金全部纳入粮食风险基金专户管理，封闭运行，与专户内其他资金分账核算，单独反映。县财政局根据县农业农村局提供的生产者实际种植面积、“一卡通”账号等基本信息，结合本地区补贴资金额度及补贴标准，分解测算分户补贴金额，通过惠农“一卡通”直接将补贴资金及时足额发放到生产者存折账户，不得以现金形式发放补贴。

3. 公告发放情况。当年补贴资金发放完毕后，各乡镇财政所要 将补贴资金发放信息，以村为单位张榜公告。公告的内容包括补贴对象的姓名、补贴面积、补贴标准、补贴金额以及完成补贴

发放的时间等。

4. 建立备案制度。补贴资金全部发放完毕后，县财政局会同县农业农村局将本地补贴资金实际发放情况以正式文件形式联合报市级财政和农业部门，并附补贴资金发放明细表（县级明细表细化到乡镇）。

### 三、组织实施

#### （一）强化组织领导。

各乡镇政府要充分认识建立稻谷生产者补贴制度的重要意义，切实加强组织领导，强化工作措施，确保补贴政策贯彻落实。要建立相应的部门间协调机制，明确责任分工，做好组织动员和指导检查，对贯彻落实本乡镇生产者补贴政策负责，保证面积核查、督查、检查等各项工作顺利开展。

#### （二）规范操作流程。

各乡镇要结合实际情况，规范操作流程，提高发放效率，确保资金安全。要继续坚持与完善补贴公示、公告制度，加强和完善补贴信息档案管理制度，充分利用耕地地力保护补贴数据信息库等已有基础，及时掌握、动态更新土地流转、补贴对象信息数据，确保相关补贴信息真实完整。

#### （三）严格监督检查。

通过门户网站、新闻媒体及监督电话，广泛接受群众监督。禁止集体代领“一折通”“一卡通”或补贴资金，禁止用补贴资金抵扣相关费用。每年补贴资金兑付后，要对补贴政策执行情况进行全面检查，对发现的问题及时进行整改。对弄虚作假、挤占、

截留、挪用和套取补贴资金等违规违法行为，将依法依规给予严肃处理。

#### （四）加强政策宣传。

各乡镇要研究制定具体宣传方案，加大宣传力度。充分利用新闻发布、广播、电视、网络、手机、明白卡、宣传手册等媒体工具和宣传手段，以及干部走村入户等方式，使用群众听得懂的语言广泛宣传，增强政策的透明度，使广大群众清楚地了解补贴政策的重大意义，掌握补贴政策要点，赢得广大群众对改革的理解和支持。

#### 四、责任追究

稻谷生产者补贴资金管理遵循“谁审批、谁负责”的原则，合理明确资金申报、分配各个环节审批责任，做到责任清晰、管理规范。

##### （一）补贴资金申报环节。

具体资金申报单位或个人对提出的申报材料真实性、完整性负责。各乡镇政府按照文件规定，对资金申报材料的完整性、程序合规性进行审核并负责。

##### （二）补贴资金分配环节。

县财政局，农业农村局按照文件规定和职责分工，根据补贴资金管理相关规定公平、公正分配资金，并对资金分配结果的准确性负责。补贴资金分配到县后，需要细化落实分配到具体个人，县财政局，农业农村局等有关部门按照部门职责分工对补贴资金县内分配结果的准确性负责。因申报材料弄虚作假造成的资金分

配结果不准确，由具体资金申报单位或个人负责，并按国家有关规定承担相应责任。

### （三）补贴资金使用环节

具体资金使用单位或个人对资金使用的合规性、有效性负责。在资金申报、分配等工作中，存在违反规定审批或分配资金，以及其他滥用职权、玩忽职守、徇私舞弊等违法违纪行为的，按照《预算法》《公务员法》《行政监督法》《财政违法行为处罚处分条例》等国家法律法规有关规定追究相应责任；涉嫌犯罪的，移送司法机关处理。

附件：1. 2019 年稻谷生产者补贴面积申报及核实确认表

2. 2019 年稻谷生产者补贴面积公示表

3. 2019 年稻谷生产者补贴面积乡镇汇总表



附件1

## 2019年稻谷生产者补贴面积申报及核实确认表

填报单位（盖章）：\_\_\_\_\_乡（镇）\_\_\_\_\_村

2019年\_\_\_\_月\_\_\_\_日

组别	姓名	申请补贴面积			身份证号码	一卡（折）通账号	联系电话	申报人 签字	核实补贴 面积	申报人 确认
		稻谷	耕地属性							
			承包	流转						
合 计										

注：申报面积单位为亩（666.7m<sup>2</sup>），保留小数点后两位，4舍5入。

耕地属性承包和流转填写面积。

村小组长签字：\_\_\_\_\_

村主任（书记）签字：\_\_\_\_\_

乡镇部门负责人签字：\_\_\_\_\_

附件2

## 2019年稻谷生产者补贴面积公示表

公示单位（乡镇公章）（村委会公章）：\_\_\_\_\_乡（镇）\_\_\_\_\_村

2019年\_\_\_\_月\_\_\_\_日

组 别	补贴人姓名	补 贴 面 积

村委会负责人签字：

乡镇农业等相关部门经手人：

乡镇政府负责人签字：

所在乡镇举报电话：区号+电话号码

所在县和乡镇农业主管部门政策咨询电话：区号+电话号码

注：申报面积单位为亩（666.7m<sup>2</sup>），保留小数点后两位，4舍5入。

附件3

## 2019年稻谷生产者补贴面积乡镇汇总表

填报单位（盖章）：\_\_\_\_\_乡（镇）

2019年\_\_\_\_月\_\_\_\_日

村 别	申报补贴户数	申请补贴面积			核实补贴面积
		稻谷	耕地属性		
			承包	流转	
合 计					

注：申报面积单位为亩（666.7m<sup>2</sup>），保留小数点后两位，4舍5入。此表一式两份报乡镇政府。

耕地属性承包和流转填写面积。

填表人签字：

乡镇长（书记）签字：

# 清原满族自治县农业农村局文件

清农发〔2019〕112号

签发人：朱长河 

## 关于2019年清原县稻谷生产者补贴面积 核实情况的报告

市农业农村局：

根据辽宁省财政厅、省发改委、省农委《关于印发辽宁省稻谷生产者补贴政策实施方案的通知》（辽财经〔2018〕639号）文件要求，我县结合工作实际将相关文件下发到各乡镇政府。并召开了全县稻谷生产者补贴面积核查工作会议，会议上传达了稻谷生产者补贴面积核查工作文件，并对文件政策内容进行了详细解读，落实工作责任，要求各乡镇严格按照文件执行，做到不重不漏。在规范化操作程序上，严格按省市规定的“农民自主申报登记、村级统计汇总核查、实行村级公示、乡镇汇总备份上报、县级汇总确认。”程序开展工作，严格落实公示、公告制度，严格落实补贴信息档案管理制度，确保补贴信息真实完整。全县14个乡镇经核查统计汇总，符合补贴标准的稻谷种植面积共62161.15亩。

特此报告。

附件：2019年稻谷生产者补贴面积乡镇汇总表



2019年7月12日

# 关于拨付 2019 年玉米和大豆、水稻生产者 补贴资金“一卡通”录入的通知

各乡镇农业站:

按照玉米和大豆、水稻生产者补贴相关文件要求,各乡镇农业站圆满的完成了工作任务。现在财政资金已经下放,工作进入资金发放程序。从本通知下方即刻起,请各乡镇农业站把相关数据转送到乡镇财政所,进行“一卡通”录入。

“一卡通”补贴标准为玉米每亩 81.89 元;大豆每亩 181.89 元;水稻每亩 97.5143 元录入,截止时间为 2019 年 9 月 25 日前。

附件:清原县 2019 年玉米和大豆、水稻生产者补贴资金汇总表

清原满族自治县农业农村局

2019 年 9 月 20 日

# 2019年稻谷生产者补贴面积乡镇汇总表

填报单位（盖章）：

2019年7月11日

序号	乡镇	申请补贴面积			核实补贴面积
		水稻	耕地属性		水稻
			承包	流转	
1	土口子乡	6653.16	3053.97	3599.19	6653.16
2	夏家堡镇	5711.95	5359.97	351.98	5711.95
3	草市镇	11582.63	7439.08	4143.55	11582.63
4	大孤家镇	13398.25	5237.91	8160.34	13398.65
5	湾甸子镇	3056.65	2272.16	784.49	3056.65
6	红透山镇	1859.52	894.43	965.09	1859.52
7	英额门镇	1347.51	1058.81	288.7	1347.51
8	南口前镇	397.63	397.63	0	397.63
9	敖家堡乡	1083.44	808.34	275.1	1083.44
10	北三家乡	1336.91	1159.71	177.2	1336.91
11	清原镇	2205.91	1526.13	679.78	2205.91
12	南山城镇	13527.59	9236.67	4290.92	13527.59
合计		62161.15	38444.81	23716.34	62161.55

填表人签字：

子凤福

领导签字：

谢长河



# 2019年玉米、大豆生产者补贴面积乡镇汇总表

填报单位(盖章) 草市 乡(镇)

2019年 6 月 24 日

村 别	申请补贴面积						核实补贴面积	
	玉 米	耕地属性		大 豆	耕地属性		玉 米	大 豆
		承包	流转		承包	流转		
小城子	1453.94	1254.74	199.2	0	0	0	1453.94	0
二洼	2059.2	1843.30	215.9	6	6	0	2059.2	6
长兴	5058.85	5009.86	48.99	0	0	0	5058.85	0
大板河	3373.91	2930.96	442.95	10.8	10.8	0	3373.91	10.8
赵家街	2351.45	2253.25	98.2	38	8	30	2351.45	38
关家街	2799.55	2521.62	277.93	0	0	0	2799.55	0
大窝棚	1797.67	1797.67	0	0	0	0	1797.67	0
泡子沿	1527	1377.00	150	6	6	0	1527	6
三道背	3332.81	3332.81	0	0	0	0	3332.81	0
双井沟	2604.5	2376.00	228.5	0	0	0	2604.5	0
东大道	472.6	322.20	150.4	7	7	0	472.6	7
草市	2268.65	1788.71	479.94	26.3	15.3	11	2268.65	26.3
上甸子	2138.6	2138.60	0	221	221	0	2138.6	221
太平沟	1981.05	1981.05	0	39.08	39.08	0	1981.05	39.08
水帘洞	1256.6	1063.20	193.4	237.33	132.25	105.08	1256.6	237.33
粘泥岭	2274.95	1850.48	424.47	8.8	8.8	0	2274.95	8.8
合 计	36751.33	33841.45	2909.88	600.31	454.23	146.08	36751.33	600.31

注：申报面积单位为亩(666.7m<sup>2</sup>)，保留小数点后两位，4舍5入。此表一式两份报乡镇政府。

填报人签字：

主管领导签字：

乡镇长(书记)签字：

## 2019年玉米、大豆生产者补贴面积乡镇汇总表

填报单位（盖章）：土口子乡人民政府

2019年6月24日

村 别	组别	申请补贴面积						核实补贴面积	
		玉 米	耕地属性		大 豆	耕地属性		玉 米	大 豆
			承包	流转		承包	流转		
柴家店村	一组	578.7	380.14	198.56	50.5	13.4	37.1	578.7	50.5
	二组	810.51	373.04	437.47	60.8	30.5	30.3	810.51	60.8
	三组	797.2	580.7	216.5				797.2	
	小计	2186.41	1333.88	852.53	111.3	43.9	67.4	2186.41	111.3
门脸村	一组	936.75	516.04	420.71				936.75	
	二组	616.73	449.19	167.54				616.73	
	三组	652.08	376.92	275.16				652.08	
	小计	2205.56	1342.15	863.41				2205.56	
土口子村	一组	1612.87	673.11	939.76				1612.87	
	二组	1903.06	1780.37	122.69	104	104		1903.06	104
	三组	1558.74	961.72	597.02	37.65	31.75	5.9	1558.74	37.65
	小计	5074.67	3415.2	1659.47	141.65	135.75	5.9	5074.67	141.65
拐抹沟村	一组	863.86	532.67	331.19	73.36	30.06	43.3	863.86	73.36
	二组	446.9	213.9	233				446.9	
	小计	1310.76	746.57	564.19	73.36	30.06	43.3	1310.76	73.36
治安村	一组	657.29	561.29	96				657.29	
	二组	2457.39	1815.84	641.55	129.78	74.56	55.22	2457.39	129.78
	小计	3114.68	2377.13	737.55	129.78	74.56	55.22	3114.68	129.78





## 2019年玉米、大豆生产者补贴面积乡镇汇总表

填报单位（盖章）：土口子乡人民政府

2019年 6 月 24 日

村 别	组 别	申请补贴面积						核实补贴面积	
		玉 米	耕地属性		大 豆	耕地属性		玉 米	大 豆
			承包	流转		承包	流转		
荒地村	一组	1271.2	698.6	572.6	101.3	16.5	84.8	1271.2	101.3
	二组	1026.13	738.47	287.66	167.7	85.9	81.8	1026.13	167.7
	小计	2297.33	1437.07	860.26	269	102.4	166.6	2297.33	269
汪家沟村	一组	1615.72	1144.19	471.53	19.5	7	12.5	1615.72	19.5
	二组	718.42	490.6	227.82				718.42	
	小计	2334.14	1634.79	699.35	19.5	7	12.5	2334.14	19.5
陈家沟村	一组	1258.65	574.02	684.63	79	79		1258.65	79
	二组	554.35	320.97	233.38	2.5	2.5		554.35	2.5
	小计	1813	894.99	918.01	81.5	81.5		1813	81.5
北猴石村	一组	1135.46	899.24	236.22	16.5	14.5	2	1135.46	16.5
	二组	869.9	644.85	225.05	8	4	4	869.9	8
	小计	2005.36	1544.09	461.27	24.5	18.5	6	2005.36	24.5
石阳	一组	909	514.97	394.03	212	99.9	112.1	909	212
	二组	985.08	524.96	460.12	198	39	159	985.08	198
	小计	1894.08	1039.93	854.15	410	138.9	271.1	1894.08	410
合计		24235.99	15765.8	8470.19	1260.59	632.57	628.02	24235.99	1260.59

注：申报面积单位为亩（666.7m<sup>2</sup>），保留小数点后两位，4舍5入。此表一式两份报乡镇政府。

填表人签字：

*周凤琴*

乡镇长（书记）签字：

*李 斌*



# 2019年玉米、大豆生产者补贴面积乡镇汇总表

填报单位(盖章): 大苏河乡(镇)

2019年 6 月 24 日

村 别	申请补贴面积						核实补贴面积	
	玉 米	耕地属性		大 豆	耕地属性		玉 米	大 豆
		承包	流转		承包	流转		
大苏河村	3106.56	3106.56		151.4	151.4		3106.56	151.4
小苏河村	1611.69	1611.69		185.5	185.5		1611.69	185.5
南天门	1753.24	1660.56	92.68	162.26	162.26		1753.24	162.26
三十道河村	939.55	939.55					939.55	
杨家店村	1314.06	1314.06		180.68	180.68		1314.06	180.68
钓鱼台村	710.69	710.69		127.86	127.86		710.69	127.86
平岭后村	658.35	658.35		22.05	22.05		658.35	22.05
大堡村	682.89	682.89		28.98	28.98		682.89	28.98
长沙村	185.86	163.56	22.3	37.97	37.97		185.86	37.97
和庆村	602.51	591.71	10.80	525.88	503.38	22.5	602.51	525.88
合 计	11565.4	11439.62	125.78	1422.58	1400.08	22.5	11565.4	1422.58

注: 申报面积单位为亩(666.7m<sup>2</sup>), 保留小数点后两位, 4舍5入。此表一式两份报乡镇政府。

乡镇长签字:

主管领导签字:

填表人签字:


## 2019年玉米、大豆生产者补贴

填报单位（盖章）：南山城乡（镇）

2019年 7 月 2 日

村 别	申请补贴面积						核实补贴面积	
	玉 米	耕地属性		大 豆	耕地属性		玉 米	大 豆
		承包	流转		承包	流转		
朝鲜	141		141				141	
大北岔	1184.36	780.71	403.65	381.8	240.22	141.58	1184.36	381.8
大枉沟	1096.3	854.5	241.8	9	9		1096.3	9
大秧上	2455.25	1990.05	465.2				2455.25	
东庙	1597.79	1179.89	417.9	563.7	306	257.7	1597.79	563.7
东五里卜	2021.12	1927.82	93.3	262.9	256.9	6	2021.12	262.9
二道河	1527.3	1341.3	186	236.9	171.9	65	1527.3	236.9
甘井子	2490.3	1862.8	627.5	119.2	99.2	20	2490.3	119.2
黑石头村	2988.6	2988.6		30.5	30.5	0	2988.6	30.5
九道沟村	1679.6	1273.3	406.3	398	280.2	117.8	1679.6	398
靠山屯村	1720.3	1551.3	169	26.6	26.6	0	1720.3	26.6
龙头卜	3455.7	3455.7		6.3	6.3	0	3455.7	6.3
南山城村	3489.63	1573.6	1916.03	84.45	32.05	52.4	3489.63	84.45
南小卜	1651.6	1181.5	470.1	72.8	45.8	27	1651.6	72.8
三道河	3257	2458.4	798.6	476.4	144.8	331.6	3257	476.4
三道岭	2592.2	1577.88	1014.32	346.9	198.1	148.8	2592.2	346.9
三胜卜	2972.83	2152.37	820.46	815.68	205.38	610.3	2972.83	815.68
四道碱场	1827.2	1709.6	117.6				1827.2	
太平甸	3010.5	1901.55	1108.95				3010.5	
苇塘沟	1859.11	999.41	859.7	263.44	142.84	120.6	1859.11	263.44
下卜	1657.62	1597.62	60	686.69	638.69	48	1657.62	686.69
秀水甸	2587.06	1962.21	624.85	367.6	145.6	222	2587.06	367.6
杨树崴子	1816.59	913.51	903.08	312.45	173.96	138.49	1816.59	312.45
中卜	1680.9	1680.9		368	318.8	49.2	1680.9	368
合计	50759.86	38914.52	11845.34	5829.31	3472.84	2356.47	50759.86	5829.31

注：申报面积单位为亩（666.7m<sup>2</sup>），保留小数点后两位，4舍5入。此表一式两份报乡镇政府。

填表人签字： 

乡镇长（书记）签字：





附件1

## 2019年玉米、大豆生产者补贴面积乡镇汇总表

填报单位（盖章）：大孤家 镇

2019年 6月 26日

村别	申请补贴面积						核实补贴面积	
	玉米	耕地属性		大豆	耕地属性		玉米	大豆
		承包	流转		承包	流转		
小甘河	1157.20	1157.20		40.80	40.8		1157.20	40.80
大孤家	3570.89	2644.54	926.35	650.30	535.8	114.50	3570.89	650.30
兴隆台	5225.78	5225.78		44.40	44.4		5225.78	44.40
松树咀	1704.20	1704.20		95.00	95		1704.20	95.00
清河北	3005.23	2577.02	428.21	491.55	329.65	161.90	3005.23	491.55
王小堡	1370.70	1370.70		138.70	138.7		1370.70	138.70
半拉山	984.20	984.20		509.00	413	96.00	984.20	509.00
参茸场	255.50	255.50		50.00	50		255.50	50.00
农场	151.45	151.45		12.50	12.5		151.45	12.50
一面山	2330.84	2330.84		12.00	12		2330.84	12.00
湾龙泡	1183.85	1123.95	59.90	131.90	38	93.90	1183.85	131.90
大甘河	2031.60	1297.60	734.00	456.40	56.40	400.00	2031.60	456.40
王大堡	1335.80	1335.80		37.00	37		1335.80	37.00
泉眼头	1012.94	754.11	258.83	253.18	102.75	150.43	1012.94	253.18
刘家沟	2007.20	2007.20		171.20	171.2		2007.20	171.20
合 计	27327.38	24920.09	2407.29	3093.93	2077.2	1016.73	27327.38	3093.93

填表人签字：

陈琴

农业站长签字

孙香媛

主管镇长签字：

孙香媛

乡镇长（书记）签字：

周俊良

附件3



## 2019年玉米、大豆生产者补贴面积乡镇汇总表

填报单位(盖章):

北三家 乡(镇)

2019年 6 月 26 日

村 别	申请补贴面积						核实补贴面积	
	玉 米	耕地属性		大 豆	耕地属性		玉 米	大 豆
		承包	流转		承包	流转		
牛肺沟村	518.4	418.20	100.2	6.7	6.7		518.4	6.7
李家堡村	1360.57	884.50	476.07				1360.57	
上茨沟村	3072.63	2369.57	703.06				3072.63	
树基沟村	1365.69	1344.09	21.6				1365.69	
双河村	1453.89	921.79	532.1	8.5	5.5	3	1453.89	8.5
北三家村	3936.9	2860.02	1076.88	11.2	11.2		3936.9	11.2
肖家堡村	1914.2	1653.18	261.02	19.52	19.52		1914.2	19.52
黑石木村	4376.51	3658.07	718.44	1	1		4376.51	1
西大林村	1996.54	1838.44	158.10				1996.54	
下寨子村	1241.3	1008.56	232.74	4.7	4.7		1241.3	4.7
合计	21236.63	16956.42	4280.21	51.62	48.62	3	21236.63	51.62

注：申报面积单位为亩（666.7m<sup>2</sup>），保留小数点后两位，4舍5入。此表一式两份报乡镇政府。

填表人签字:

*王纪生*

主管领导签字:

*李 强*

乡镇长(书记)签字:

*李 强*

附件3

## 2019年玉米、大豆生产者补贴面积乡镇汇总表

单位(盖章): 清原 (镇)

2019年 6 月 24

村 别	申请补贴面积						核实补贴面积	
	玉 米	耕地属性		大 豆	耕地属性		玉 米	大 豆
		承包	流转		承包	流转		
古城子	548.78	548.78		20.47	20.47		548.78	20.47
新立屯	5159	4145.4	1013.6	20.5	12	8.5	5159	20.5
椴木沟	2797.97	2437.97	360	71.9	59.9	12	2797.97	71.9
阿尔当	2993.79	2430.63	563.16	39.61	38.11	1.5	2993.79	39.61
斗虎屯	1105.6	1105.6		14.7	14.7		1105.6	14.7
中寨子	1910.1	1910.1		5	5		1910.1	5
四道河	2204.5	2204.5		44.3	34	10.3	2204.5	44.3
马前寨	2141.87	1571.05	570.82	4.5	4	0.5	2141.87	4.5
猴石沟	3196.21	3196.21		67.4	67.4		3196.21	67.4
镇东	240.4	174	66.4	11.2	11.2		240.4	11.2
腰站	1028.35	1009.45	18.9	9.55	9.55		1028.35	9.55
镇西	1845.71	1639.74	205.97	12.36	12.36		1845.71	12.36
前进	263.1	263.1		6.3	6.3		263.1	6.3
长山堡	1396.54	1010	386.54	10.72	10.72		1396.54	10.72
黄旗沟	1789.3	1407.13	382.17	54.5	54.5		1789.3	54.5
吴家沟	2049.1	1933.4	115.7	22.6	22.6		2049.1	22.6
合 计	30670.32	26987.06	3683.26	415.61	382.81	32.8	30670.32	415.61

注: 申报面积单位为亩(666.7m<sup>2</sup>), 保留小数点后两位, 4舍5入。此表一式两份报乡镇政府。

填表人签字:

翁天羽

乡镇长(书记)签字:

李松松



# 2019年玉米、大豆生产者补贴面积乡镇汇总表

填报单位(盖章): 南口前镇

2019年 6 月20日

村别	申请补贴面积						核实补贴面积	
	玉米	耕地属性		大豆	耕地属性		玉米	大豆
		承包	流转		承包	流转		
合计	27503.42	25191.61	2311.81	498.13	478.8	19.33	27503.42	498.13
康家堡村	930.91	930.91		10	10		930.91	10
白草甸村	835.1	815.10	20.00	32.20	32.20		835.1	32.2
王家堡村	2667.82	2656.32	11.5	10.1	10.1		2667.82	10.1
什排地村	1004.72	1004.72		16.3	16.3		1004.72	16.3
张家堡村	2426.94	2034.46	392.48	113.93	99.60	14.33	2426.94	113.93
海阳	4117.84	3943.05	174.79	11.2	11.2		4117.84	11.2
南三家村	2803.8	2428.2	375.6	104.2	104.2		2803.8	104.2
向阳村	2229.73	1715.49	514.24	2.00	2		2229.73	2
北口前村	2363.8	2270.11	93.69	19	19		2363.8	19
十八岭村	1676.48	1545.78	130.7	29	29		1676.48	29
暖泉子村	1016.81	932.31	84.5	29.3	27.3	2	1016.81	29.3
高力屯村	3978.86	3918.86	60.00	117.90	117.90		3978.86	117.90
南口前村	1450.61	996.3	454.31	3		3	1450.61	3

填表人签字: 李彦文

农业站长签字:

*(Handwritten signature)*

主管镇长签字:

*(Handwritten signature)*

乡镇长(书记)签字:

*(Handwritten signature)*

## 2019年玉米、大豆生产者补贴面积乡镇汇总表

填报单位（盖章）：夏家堡（镇）

2019年 6 月 24 日

村 别	申请补贴面积						核实补贴面积	
	玉 米	耕地属性		大 豆	耕地属性		玉 米	大 豆
		承包	流转		承包	流转		
天桥村	3323.2	3061.2	262	12.5			3323.2	12.5
卜屯村	1972.55	1496.89	475.66				1972.55	
黄屯村	2180.7	1713.05	467.65				2180.7	
大地村	2848.2	2733.84	114.36				2848.2	
马家店村	1591.5	1151.5	440	6.5	6.5		1591.5	6.5
唐屯村	1851.95	1839.95	12				1851.95	
下王卜	3712.62	3447.27	265.35	2	2		3712.62	2
丁家卜村	1419.58	1328.13	91.45	7.3	7.3		1419.58	7.3
红土庙村	2441.45	2131.05	310.4				2441.45	
邱窝棚村	3816.2	3314.1	502.1				3816.2	
太平沟村	1828.12	1828.12					1828.12	
高家位子村	2546.97	1946.8	600.17				2546.97	
金家窝棚村	1305.49	1251.32	54.17				1305.49	
贾屯村	1944.7	1791.28	153.42	49.1	49.1		1944.7	49.1
下老坎村	1503.9	1296.4	207.5				1503.9	
夏家堡村	2557.66	2276.25	281.41				2557.66	
下坎子村	2006.42	2006.42					2006.42	
湾龙背村	1804	1775.8	28.2	11	11		1804	11
猴石村	3782.3	3515.9	266.4	12	12		3782.3	12
杨家卜村	1181.31	1009.11	172.2				1181.31	
赵卜村	1077.1	993.8	83.3				1077.1	
金庄村	2403.2	2371.2	32	58.4	50.3	8.1	2403.2	58.4
袁家庙村	1519.9	1308.4	211.5	6	6		1519.9	6
小孤家村	2239.6	1321.6	918				2239.6	
刘小卜村	3113.71	2153.8	959.91				3113.71	
文屯村	2507.1	2143	364.1				2507.1	
马卜村	2966.5	2911.5	55				2966.5	
合 计	61445.93	54117.68	7328.25	164.8	156.7	8.1	61445.93	164.8

注：申报面积单位为亩（666.7m<sup>2</sup>），保留小数点后两位，4舍5入。此表一式两份报乡镇政府。

填表人签字：

余辉

乡镇长（书记）签字：

[Signature]



附件3

# 2019年玉米、大豆生产者补贴面积乡镇汇总表

 填报单位（盖章）： 敖家堡乡

2019年 6 月 23 日

村 别	申请补贴面积						核实补贴面积	
	玉 米	耕地属性		大 豆	耕地属性		玉 米	大 豆
		承包	流转		承包	流转		
敖石哈	924.6	754.2	170.4	67.7	52.1	15.6	924.6	67.7
夹皮沟	2339.96	1664.43	675.53	42.04	39.04	3	2339.96	42.04
敖家堡	3971.54	3520.86	450.68	98.64	43.14	55.5	3971.54	98.64
大东沟	721.3	561.5	159.8	24.8	5.3	19.5	721.3	24.8
于家堡	1887.75	1494.1	393.65	138.9	111.3	27.6	1887.75	138.9
小菜河	1573.07	1478.79	94.28	76.6	67.8	8.8	1573.07	76.6
大菜河	702.4	672.6	29.8	4	2	2	702.4	4
马家沟	1073.9	795.5	278.4	66.5	38.5	28	1073.9	66.5
台沟	315.6	315.6	0	35	24	11	315.6	35
合 计	13510.12	11257.58	2252.54	554.18	383.18	171	13510.12	554.18

 注：申报面积单位为亩（666.7m<sup>2</sup>），保留小数点后两位，4舍5入。此表一式两份报乡镇政府。

填表人签字：韩凤梅

乡镇长（书记）签字：刘军



# 2019年玉米、大豆生产者补贴面积乡镇汇总表

填报单位（盖章）： 柁乃甸 乡（镇）

2019年 6 月 21 日

村 别	申请补贴面积					核实补贴面积		
	玉 米	耕地属性		大豆	耕地属性		玉 米	大 豆
		承包	流转		承包	流转		
北大林村	2817.63	2498.79	318.84	848.0	827.6	20.4	2817.63	848.0
柁乃甸村	1875.2	1864.2	11	887.1	845.1	42	1875.2	887.1
井家沟村	572.4	545.1	27.3	397.3	382.3	15	572.4	397.3
筐子沟村	1079.37	926.37	153	132.9	94.2	38.7	1079.37	132.9
线金厂村	632.7	572.0	60.7	17.2	17.2	0.00	632.7	17.2
中心屯村	2314.6	2154.3	160.3	77.8	77.8	0	2314.6	77.8
朱家堡村	1480.3	1390.3	90	102.1	102.1	0	1480.3	102.1
侯窝棚村	933.75	874.43	59.32	85.3	85.3	0	933.75	85.3
合 计	11705.95	10825.49	880.46	2547.70	2431.60	116.10	11705.95	2547.70

填表人签字：

*朱文君*

乡镇长（书记）签字：


*韩池伟*


# 2019年玉米、大豆生产者补贴面积乡镇汇总表

填报单位（盖章） 红透山镇

2019年6月22日

序号	村别	户数	申请补贴面积						核实补贴面积		小计
			玉米	耕地属性		大豆	耕地属性		玉米	大豆	
				承包	流转		承包	流转			
1	沿水沟村	125	895.72	791.5	104.22				895.72		
2	红透山村	138	974.1	462.5	511.6				974.1		
3	苍石村	790	3503.64	3370.1	133.54				3503.64		
4	六家子村	326	3642.58	2275.58	1367	40.5	34.6	5.9	3642.58	40.5	
5	沔阳村	372	3056.2	3056.2					3056.2		
6	下大堡村	276	2207.8	1628	579.8				2207.8		
7	北杂木村	229	977.72	708.36	269.36				977.72		
8	栏木桥村	249	1506.7	1506.7					1506.7		
合计		2505	16764.46	13798.94	2965.52	40.5	34.6	5.9	16764.46	40.5	

填表人签字： 

乡镇长（书记）签字： 

附件3



## 2019年玉米、大豆生产者补贴面积乡镇汇总表

 填报单位(盖章): 英额门乡 (镇)

2019年6月10日

村 别	申请补贴面积						核实补贴面积	
	玉 米	耕地属性		大 豆	耕地属性		玉 米	大 豆
		承包	流转		承包	流转		
英额门	2376.5	2196.8	179.7	67	21	46	2376.5	67
长春屯	1366.91	938.3	428.61	66.2	24.2	42	1366.91	66.2
幸福	758.5	682.65	75.85	101.8	85.3	16.5	758.5	101.8
椽子沟	2084.68	1961.38	123.3	1562.02	1401.92	160.1	2084.68	1562.02
大石沟	3720.6	2870.55	850.05	262.5	89.7	172.8	3720.6	262.5
湾龙背	2478.52	2117.73	360.79	61	31	30	2478.52	61
丁家街	1637.31	1182.76	454.55	30	23	7	1637.31	30
柳木桥	1979	1658.4	320.6	49.6	34.6	15	1979	49.6
孤山子	2378.97	1976.07	402.9	38.65	38.65	0	2378.97	38.65
新民屯	3573.2	2531.9	1041.3	290.1	178.6	111.5	3573.2	290.1
大林子	1239.9	974.8	265.1	757.2	409.2	348	1239.9	757.2
崔庄子	2020.28	1673.66	346.62	157.39	123.63	33.76	2020.28	157.39
转湘湖	2208.76	1617.43	591.33	267.8	153.8	114	2208.76	267.8
英额门林场	30	30.00		18	18.00		30	18
合 计	27853.13	22412.43	5440.7	3729.26	2632.6	1096.66	27853.13	3729.26

 注: 申报面积单位为亩 (666.7m<sup>2</sup>), 保留小数点后两位, 4舍5入。此表一式两份报乡镇政府。

填表人签字:

乡镇长(书记)签字:


# 2019年玉米、大豆生产者补贴面积乡镇汇总表


填报单位（盖章）：湾甸子（镇）

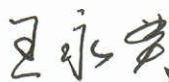
2019年 9月27 日

村 别	申请补贴面积						核实补贴面积	
	玉 米	耕地属性		大 豆	耕地属性		玉 米	大 豆
		承包	流转		承包	流转		
大边沟村	2518.64	2061.35	457.29	433.84	328.84	105	2518.64	433.84
大 庙 村	5790.72	4631.12	1159.6	1232.63	932.57	300.06	5790.72	1232.63
凤 道 村	663.54	536.74	126.8	508.4	416.61	91.79	663.54	508.4
红树沟村	1786.5	846.95	939.55	555.51	207.91	347.6	1786.5	555.51
尖山子村	1330.55	932.6	397.95	189.75	105.37	84.38	1330.55	189.75
龙 头 村	3275.09	2743.9	531.19	121.14	103.2	17.94	3275.09	121.14
得 胜 村	4081.31	3287.1	794.21	637.33	573.5	63.83	4081.31	637.33
大那路村	2461.11	1688.43	763.68	256.3	211.95	38.35	2461.11	256.3
湾甸子村	4296.08	3647.5	648.58	522.31	462.6	59.71	4296.08	522.31
七道河村	1376	1279	97	104.8	93.5	11.3	1376	104.8
砍椽沟村	2376.02	2264.5	111.52	98.42	76.1	22.32	2376.02	98.42
合 计	29946.56	23919.19	6027.37	4654.43	3512.15	1142.28	29946.56	4654.43

注：申报面积单位为亩（666.7m<sup>2</sup>），保留小数点后两位，4舍5入。此表一式两份报乡镇政府。

填表人签字：

农业站负责人签字：

分管领导签字：

主管领导签字：