

清原满族自治县农业农村局文件

清农发〔2019〕43号

签发人：朱长河

关于拨付 2018 年稻谷生产者 补贴资金的请示

县政府：

根据《关于印发抚顺市稻谷生产者补贴政策实施方案的通知》（抚财流〔2018〕327号）文件要求，我县对2018年稻谷生产者补贴面积进行了统计汇总，经核查确认，全县水稻补贴面积60094.02亩。抚顺市财政局《关于拨付2018年稻谷生产者补贴资金的通知》（抚财指流字〔2019〕22号）文件已下发，2018年稻谷生产者补贴专项资金781.13万元已到位。特请示下拨该项资金。

附件：清原县2018年稻谷生产者补贴项目验收及资金补助汇总表

二〇一九年四月四日

清原满族自治县农业农村局

2019年4月4日印发

清原县2018年稻谷生产者补贴项目验收及资金补助汇总表（主管局）

单位：清原县农业农村局（公章）

2019年4月3日

单位：亩、元

乡镇	合格数量	标准	补助金额	备注
合 计	60094.02	129.98	7811020.72	
湾甸子镇	2595.19	129.98	337322.80	
土口子乡	6433.79	129.98	836264.02	
北三家镇	1290.92	129.98	167793.78	
清原镇	2212.05	129.98	287522.26	
南山城镇	12609.19	129.98	1638942.52	
夏家堡镇	5034.93	129.98	654440.20	
红透山镇	1904.36	129.98	247528.71	
大孤家镇	13528.3	129.98	1758408.43	
敖家堡乡	1084.98	129.98	141025.70	
草市镇	11675.47	129.98	1517577.59	
南口前镇	492.48	129.98	64012.55	
英额门镇	1232.36	129.98	160182.15	

局长：

王长元

分管局长：

牛绿萍

股室负责人：

孙凤波

清原县英额门镇2018年稻谷生产者补贴项目验收及资金补助汇总表（乡镇）



单位：乡镇（公章）

2019年4月3日

单位：亩、元

村别	合格数量	标准	补助金额	备注
合计	1232.36	129.98	160182.15	
英额门村	50.2	129.98	6525.00	
长春屯村	0	129.98	0.00	
幸福村	1.9	129.98	246.96	
椽子沟村	0	129.98	0.00	
大石沟村	0	129.98	0.00	
湾龙背村	19.7	129.98	2560.61	
丁家街村	186.72	129.98	24269.87	
柳木桥村	12.7	129.98	1650.75	
孤山子村	234.87	129.98	30528.40	
新民屯村	264.1	129.98	34327.72	
大林子村	73	129.98	9488.54	
崔庄子村	172.97	129.98	22482.64	
转湘湖村	216.2	129.98	28101.68	

乡镇长：



分管领导：

张天伟

组站长：

潘立之

清原县南口前镇2018年稻谷生产者补贴项目验收及资金补助汇总表（乡镇）


单位：乡镇（公章）

2019年4月3日

单位：亩、元

村别	合格数量	标准	补助金额	备注
合 计	492.48	129.98	64012.55	
什排地村	240.1	129.98	31208.20	
北口前村	18	129.98	2339.64	
南三家村	6.6	129.98	857.87	
王家堡村	67.73	129.98	8803.55	
向阳村	160.05	129.98	20803.30	

乡镇长：



分管领导：



组站长：





清原县草市镇2018年稻谷生产者补贴项目验收及资金补助汇总表（乡镇）

单位：乡镇（公章）

2019年4月3日

单位：亩、元

村别	合格数量	标准	补助金额	备注
合计	11675.47	129.98	1517577.59	
小城子村	110.9	129.98	14414.78	
二洼村	245.97	129.98	31971.18	
长兴村	1317.82	129.98	171290.24	
大板河村	724.68	129.98	94193.91	
赵家街村	1090.15	129.98	141697.70	
关家街村	330.56	129.98	42966.19	
大窝棚村	828.8	129.98	107727.42	
泡子沿村	112	129.98	14557.76	
双井沟村	692.4	129.98	89998.15	
东大道村	1045.8	129.98	135933.08	
草市村	2421.07	129.98	314690.68	
上甸子村	642.96	129.98	83571.94	
太平沟村	1711.94	129.98	222517.96	
水帘洞村	103.35	129.98	13433.43	
粘泥岭村	297.07	129.98	38613.16	

乡镇长：

分管领导：

组站长：

清原县敖家堡乡2018年稻谷生产者补贴项目验收及资金补助汇总表（乡镇）

单位：乡镇（公章）

2019年4月3日

单位：亩、元

村别	合格数量	标准	补助金额	备注
合 计	1084.98	129.98	141025.70	
大东沟村	92.6	129.98	12036.15	
敖家堡村	280.99	129.98	36523.08	
于家堡村	711.39	129.98	92466.47	

乡镇 长：

刘 军

分管领导：

付海涛

组站长：

王 峰

刘凤福

清原县大孤家镇2018年稻谷生产者补贴项目验收及资金补助汇总表（乡镇）

单位：乡镇（公章）

2019年4月3日


单位：亩、元

村别	合格数量	标准	补助金额	备注
合 计	13528.3	129.98	1758408.43	
小甘河村	217.7	129.98	28296.65	
大孤家村	2248.04	129.98	292200.24	
兴隆台村	1615.72	129.98	210011.29	
松树咀村	328.9	129.98	42750.42	
清河北村	1546.49	129.98	201012.77	
半拉山村	101.6	129.98	13205.97	
农场	20	129.98	2599.60	
一面山村	977.8	129.98	127094.44	
湾龙泡村	64.35	129.98	8364.21	
大甘河村	345.4	129.98	44895.09	
王大堡村	146.5	129.98	19042.07	
泉眼头村	257.7	129.98	33495.85	
刘家沟村	75.6	129.98	9826.49	
大户	5582.5	129.98	725613.35	

乡镇长：



分管领导：



组站长：



附件3

2018年稻谷生产者补贴面积乡镇汇总表

填报单位（盖章）：湾甸子镇

2018年8月31日

序号	村别	申请补贴面积			核实补贴面积		
		水稻	耕地属性		水稻	耕地属性	
			承包	流转		承包	流转
1	湾甸子村	627.12	585.12	42	627.12	585.12	42
2	砍椽沟村	682.93	682.93		682.93	682.93	
3	尖山子村	772.22	650.22	122	772.22	650.22	122
4	大庙村	181.62	181.62		181.62	181.62	
5	得胜村	331.3	289	42.3	331.3	289	42.3
6							
7							
8							
9							
10							
11							
12							
13							
14							
15							
16							
合计		2595.19	2388.89	206.3	2595.19	2388.89	206.3

注：申报面积单位为亩（666.7m²），保留小数点后两位，4舍5入。

分管领导：

王永英

乡镇长（书记）签字：

刘洪

制表人：

孙红

附件3

2018年稻谷生产者补贴面积乡镇汇总表

填报单位（盖章）：土口子乡人民政府

2018年 12 月 11 日

村 别	组别	申报补贴户数	申请补贴面积			核实补贴面积
			稻谷	耕地属性		
				承包	流转	
门脸村	三组	47	114.16	60.64	53.52	114.16
	二组	41	136.20	78.00	58.2	136.2
	一组	88	320.85	182.50	138.35	320.85
柴家店	三组	12	31.8	31.8		31.8
陈家沟	二组	46	180.92	133.40	47.52	180.92
	一组	82	534.30	256.90	277.4	534.3
拐抹沟	二组	32	311.40	114.40	197	311.4
	一组	57	238.44	115.34	123.1	238.44
北猴石	一组	78	232.04	163.81	68.23	232.04
	二组	38	99.60	42.10	57.5	99.6
荒地	一组	109	502.00	196.10	305.9	502
	二组	34	532.85	86.2	446.65	532.85

附件3

2018年稻谷生产者补贴面积乡镇汇总表

填报单位（盖章）：土口子乡人民政府

2018年12月11日

村 别	组别	申报补贴户数	申请补贴面积			核实补贴面积
			稻谷	耕地属性		
				承包	流转	
石阳	二组	80	304	148.2	155.8	304
汪家沟	一组	71	555.88	175.33	380.55	555.88
	二组	26	107.1	75.6	31.5	107.1
土口子	一组	80	658.6	200.45	458.15	658.6
	二组	100	545.11	270.32	274.79	545.11
	三组	115	578.43	331.98	246.45	578.43
治安	二组	199	450.11	403.69	46.42	450.11
合 计		1335	6433.79	3066.76	3367.03	6433.79

注：申报面积单位为亩（666.7m²），保留小数点后两位，4舍5入。此表一式两份报乡镇政府。

耕地属性承包和流转填写面积。

填表人签字：



乡镇长（书记）签字：



附件3



2018年稻谷生产者补贴面积乡镇汇总表

填报单位（盖章）：北三家乡（镇）

2018年 12 月 6 日

村 别	申报补贴户数	申请补贴面积			核实补贴面积
		稻谷	耕地属性		
			承包	流转	
上菸沟村	15	25.2	25.2		25.2
西大林村	24	45	45		45
树基沟村	26	21.68	21.68		21.68
李家堡村	46	102.3	37.9	64.4	102.3
肖家堡村	141	205.5	176.9	28.6	205.5
黑石木村	399	702.31	657.86	44.45	702.31
北三家村	80	188.93	157.61	31.32	188.93
合 计	731	1290.92	1122.15	168.77	1290.92

注：申报面积单位为亩（666.7m²），保留小数点后两位，4舍5入。此表一式两份报乡镇政府。

耕地属性承包和流转填写面积。

填表人签字：

王艳生

乡镇长（书记）签字：

张希新

附件3



填报单位(盖章)

清原乡(镇)

2018年稻谷生产者补贴面积乡镇汇总表

2018年12月5日

村别	申报补贴户数	申请补贴面积			核实补贴面积
		稻谷	耕地属性		
			承包	流转	
猴石沟	24	26.63	26.63		26.63
古城	24	41.27	31.17	10.1	41.27
前进	18	652.8	128.6	524.2	652.8
镇西	133	305.2	270.1	35.1	305.2
阿尔当	64	120.38	113.08	7.3	120.38
斗虎屯	203	226.7	226.7		226.7
四道河	74	140.15	140.15		140.15
马前寨	53	134.27	82.41	51.86	134.27
长山堡	189	486.09	322.29	163.8	486.09
椴木沟	45	78.56	77.06	1.5	78.56
合计	827	2212.05	1418.19	793.86	2212.05

注：申报面积单位为亩（666.7m²），保留小数点后两位，4舍5入。此表一式两份报乡镇政府。

耕地属性承包和流转填写面积。

填表人签字：张嘉新

乡镇长(书记)签字：

李仕松



2018年稻谷生产者补贴面积乡镇汇总表

填报单位(盖章): 南山城(镇)

2018年12月11日

村 别	申报补贴户数	申请补贴面积			核实补贴面积
		稻谷	耕地属性		
			承包	流转	
朝鲜村	4	862.98		862.98	862.98
大北岔村	56	88.5	88.5		88.5
大枉沟村	78	327.03	327.03		327.03
大秧上卜村	216	623.9	615.8	8.1	623.9
东庙村	142	504	312.3	191.7	504
东五里卜村	209	598.85	598.85		598.85
二道河村	49	160.6	160.6		160.6
甘井子村	270	751.5	524.5	227	751.5
黑石头村	46	85	85		85
靠山屯村	180	824.7	824.7		824.7
龙头卜村	215	365.7	365.7		365.7

南山城村	196	1452.97	494.81	958.16	1452.97
南小卜村	130	592.8	379.7	213.1	592.8
三道河村	40	103.3	103.3		103.3
三道岭村	188	832.5	832.5		832.5
三胜卜村	152	1167.5	676.3	491.2	1167.5
四道碱场村	98	910.4	284.8	625.6	910.4
太平甸村	181	911.3	539.8	371.5	911.3
苇塘沟村	47	205.76	124.79	80.97	205.76
下堡村	71	199.3	199.3		199.3
杨树崴子村	123	625.8	268.65	357.15	625.8
中卜村	245	414.8	414.8		414.8
合计	2936	12609.19	8221.73	4387.46	12609.19

耕地属性承包和流转填写面积。

单位负责人：

杨云新

主管领导：

张斌

农业站长：

徐智

填表人：

侯志超

2018年稻谷生产者补贴面积乡镇汇总表


填报单位（盖章）：夏家堡乡（镇）

2018年 12 月 10 日


村 别	申报补贴户数	申请补贴面积			核实补贴面积
		稻谷	耕地属性		
			承包	流转	
卜屯	107	352.1	248.1	104	352.1
丁堡	4	4.55	4.55		4.55
红土庙	146	356.9	316.2	40.7	356.9
猴石	283	564.89	557.69	7.2	564.89
黄屯	242	247.3	247.3		247.3
金庄	106	248.5	248.5		248.5
刘小堡	125	181.7	164.1	17.6	181.7
马家店	105	150.34	133.24	17.1	150.34
唐屯	65	58.25	58.25		58.25
湾龙背	34	36.6	34.8	1.8	36.6
文屯	115	87.48	71.48	16	87.48
下坎子	193	288.4	288.4		288.4
下老坎	240	742.1	742.1		742.1
下王堡	38	101.45	86.65	14.8	101.45
夏家堡	357	532.67	532.67		532.67
小孤家	90	327.9	205.1	122.8	327.9
杨堡	29	50.2	44.3	5.9	50.2
袁庙	196	480.3	447.1	33.2	480.3
赵堡	111	223.3	205.6	17.7	223.3
合 计	2586	5034.93	4636.13	398.8	5034.93

注：申报面积单位为亩（666.7m²），保留小数点后两位，4舍5入。此表一式两份报乡镇政府。

耕地属性承包和流转填写面积。

填表人签字： 

乡镇长（书记）签字：



附件3

2018年稻谷生产者补贴面积乡镇汇总表

填报单位（盖章）： 大孤家乡（镇）

2018年 11月 30日

村 别	申报补贴户数	申请补贴面积			核实补贴面积
		稻谷	耕地属性		
			承包	流转	
小甘河	69	217.7	217.7		217.7
大孤家	229	2248.04	796.02	1452.02	2248.04
兴隆台	274	1615.72	902.04	713.68	1615.72
松树咀	154	328.9	328.9		328.9
清河北	201	1546.49	630.23	916.26	1546.49
半拉山	16	101.6	101.6		101.6
农场	1	20	20		20
一面山	128	977.8	977.8		977.8
湾龙泡	26	64.35	64.35		64.35
大甘河	125	345.4	146.9	198.5	345.4
王大堡	123	146.5	146.5		146.5
泉眼头	27	257.7	45.1	212.6	257.7
刘家沟	17	75.6	45.6	30	75.6
大户	3	5582.5		5582.5	5582.5
合 计	1393	13528.3	4422.74	9105.56	13528.3


注：申报面积单位为亩（666.7m²），保留小数点后两位，4舍5入。此表一式两份报乡镇政府。

耕地属性承包和流转填写面积。

填表人签字： 孙香媛

乡镇长（书记）签字： 周俊

附件3



2018年稻谷生产者补贴面积乡镇汇总表

真报单位（盖章）：草市乡（镇）

2018年 12 月 10 日

村 别	申报补贴户数	申请补贴面积			核实补贴面积
		稻谷	耕地属性		
			承包	流转	
小城子	42	110.9	96.2	14.7	110.9
二洼	174	245.97	245.97	0	245.97
长兴	189	1317.82	674.72	643.1	1317.82
大板河	251	724.68	681.48	43.2	724.68
赵家街	48	1090.15	128.15	962	1090.15
关家街	189	330.56	313.15	17.41	330.56
大窝棚	185	828.8	520.9	307.9	828.8
泡子沿	55	112	112	0	112
双井沟	185	692.4	683.4	9	692.4
东大道	57	1045.8	559.8	486	1045.8
草市村	521	2421.07	2149.58	271.49	2421.07
上甸子	143	642.96	424.5	218.46	642.96
太平沟	137	1711.94	620.44	1091.5	1711.94
水帘洞	60	103.35	87.8	15.55	103.35
粘泥岭	114	297.07	245.4	51.67	297.07
合 计	2350	11675.47	7543.49	4131.98	11675.47

注：申报面积单位为亩（666.7m²），保留小数点后两位，4舍5入。此表一式两份报乡镇政府。

耕地属性承包和流转填写面积。

填表人签字：

乡镇长（书记）签字：

附件3



2018年稻谷生产者补贴面积乡镇汇总表

 填报单位(盖章): 敖家堡 乡(镇)

 2018年 12 月 10 日

村 别	申报补贴户数	申请补贴面积			核实补贴面积
		稻谷	耕地属性		
			承包	流转	
大东沟	63	92.6	77.2	15.4	92.6
敖家堡	292	280.99	238.99	42	280.99
于家堡	309	711.39	483.49	227.9	711.39
合 计	664	1084.98	799.68	285.3	1084.98

注: 申报面积单位为亩(666.7m²), 保留小数点后两位, 4舍5入。此表一式两份报乡镇政府。

耕地属性承包和流转填写面积。

填表人签字:

乡镇长(书记)签字:

附件3



2018年稻谷生产者补贴面积乡镇汇总表

填报单位（盖章）：南口前乡（镇）

2018年 12 月 27 日

村 别	申报补贴户数	申请补贴面积			核实补贴面积
		稻谷	耕地属性		
			承包	流转	
什排地	166	240.1	240.1		240.1
北口前	1	18	18		18
南三家	14	6.6	6.6		6.6
王家堡	45	67.73	63.23	4.5	67.73
向阳	104	160.05	135.45	24.6	160.05
合 计	330	492.48	463.38	29.1	492.48

注：申报面积单位为亩（666.7m²），保留小数点后两位，4舍5入。此表一式两份报乡镇政府。

耕地属性承包和流转填写面积。

填表人签字：李天勇

分管领导签字：张五昆

乡镇长（书记）签字：李金斗

2018年稻谷生产者补贴面积乡镇汇总表

填报单位(盖章): 英额门镇


2018年12月20日

村 别	申报补贴户数	申请补贴面积			核实补贴面积
		稻谷	耕地属性		
			承包	流转	
英额门	34	50.2	45.2	5	50.2
长春屯	0	0	0	0	0
幸福	1	1.9	1.9	0	1.9
椽子沟	0	0	0	0	0
大石沟	0	0	0	0	0
湾龙背	4	19.7	19.7	0	19.7
丁家街	72	186.72	123.1	63.62	186.72
柳木桥	5	12.7	12.7	0	12.7
孤山子	144	234.87	234.87	0	234.87
新民屯	90	264.1	218.4	45.7	264.1
大林子	17	73	46.2	26.8	73
崔庄子	94	172.97	123.38	49.59	172.97
转湘湖	189	216.2	152.6	63.6	216.2
合计	650	1232.36	978.05	254.31	1232.36

注: 申报面积单位为亩(666.7m²), 保留小数点后两位, 4舍5入。此表一式两份报乡镇政府。

耕地属性承包和流转填写面积。

乡镇长(书记)签字:



主管领导签字:



填表人签字:




2018年稻谷生产者补贴面积乡镇汇总表

填报单位（盖章）：红透山镇

2018年12月6日

序号	村别	户数	申请补贴面积			核实补贴面积
			水稻	耕地属性		水稻
				承包	流转	
1	红透山村	1	800		800	800
2	苍石村	169	148.21	148.21		148.21
3	六家子村	99	235.42	161.76	73.66	235.42
4	沔阳村	185	344.97	344.97		344.97
5	下大堡村	71	128.49	128.49		128.49
6	栏木桥村	193	247.27	247.27		247.27
合计		718	1904.36	1030.7	873.66	1904.36

填表人签字：

乡镇长（书记）签字：